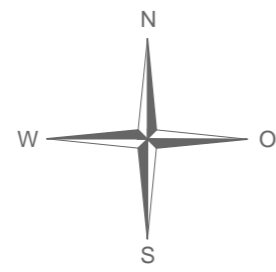


Quartierplanung ORIGAMI |
Frenkendörferstrasse

Situationsplan & Schnittplan

1:500



Exemplar	Inventar Nr.
Beschluss des Stadtrates: Referendumsfrist: Urnenabstimmung: Publikation der Planaufgabe im Amtsblatt Nr. vom Planaufgabe:	Namens des Stadtrates Der Stadtpräsident: Der Stadtverwalter:
Vom Regierungsrat des Kantons Basel-Landschaft genehmigt mit Beschluss Nr. vom Publikation des Regierungsratsbeschlusses im Amtsblatt Nr. vom	Die Landschaftsreberin:

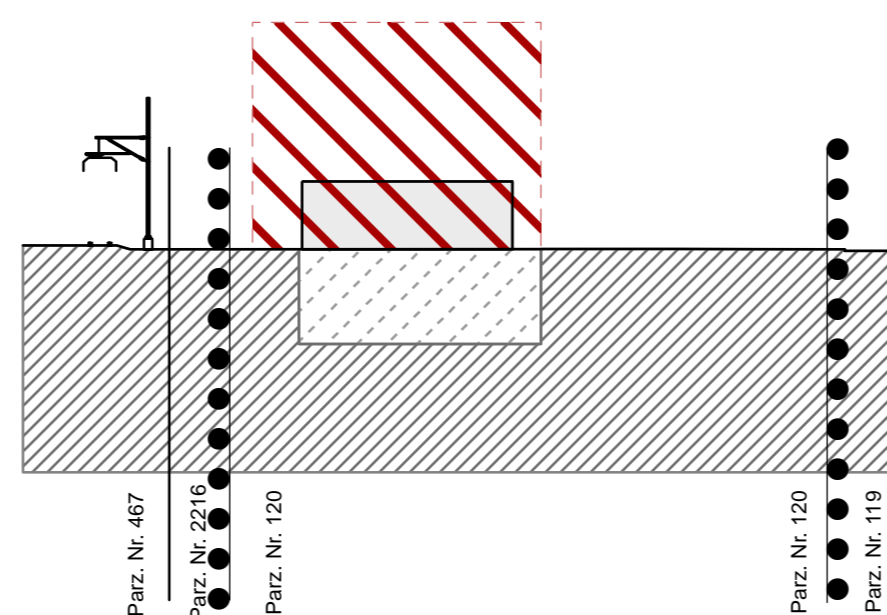
jermann
Geoinformation
Vermessung
Raumplanung

Jermann Ingenieure + Geometer AG
Altenmattweg 1
4144 Arlesheim
Telefon 061 706 93 93
Telefax 061 706 93 94
www.jermann-ag.ch

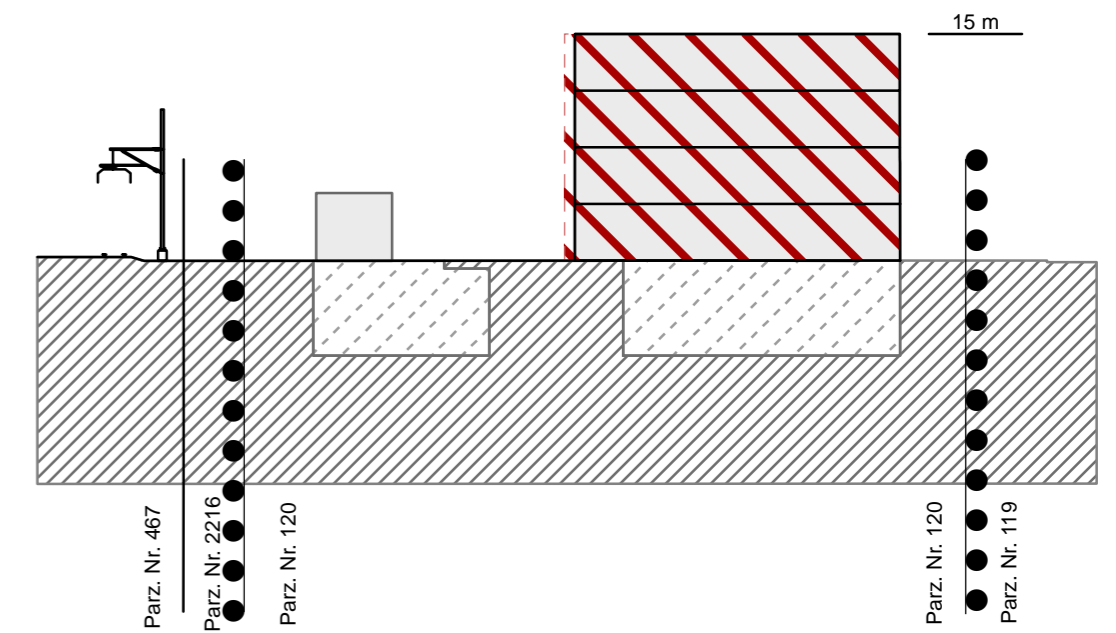
Datum:	23.04.2026	bearbeitet:	su
Format:	63.0 x 59.4 cm	geprüft:	
AuftragsNr.:	41.00105		
Projekt:	QP Frenkendörferstrasse		



Schnitt A - A
1:500



Schnitt B - B
1:500



Legende
rechtsverbindlicher Inhalt

- Quartierplanperimeter
- ▨ Baubereich
- Erschliessungsfläche Fussverkehr (öffentlich)
- Erschliessungsfläche Mischverkehr
- ▨ Gestaltungsbereich Strassenraum (nicht unterbaut)
- Quartierhof (öffentlich zugänglich)
- ▨ Gleishof
- ▨ Grünfläche nicht unterbaut
- ▨ Ruderalfläche
- ▨ Gestaltungsbereich Werkhof

- ▨ Freihaltebereich öffentlicher Fuss- und Veloweg
- ▨ Baulinie für Vordächer
- ▨ Aufhebung Strassenlinie (BSP Frenkendörferstrasse Nr. 40/eBS/27/0, RRB Nr. 1620 vom 18.05.1948)

Legende
orientierender Inhalt

- Hauptbaute gemäss Richtprojekt
- ▨ Unterirdische Bauten gemäss Richtprojekt
- Radroute (vorgesehene Linienführung)
- ↔ Bemassung
- ↑ Schnittlinie
- Baumpflanzung im Sinne von § 5 Quartierplanreglement

- ▲ Ein- & Ausfahrt Einstellhalle (Lage konzeptionell)
- ▲ Anlieferung (Lage konzeptionell)
- ▨ Bestehende kommunale Strassenbaulinie
- ▨ Minimalabstand Schiene
- Quartierplanperimeter ORIGAMI | Güterstrasse, Frenkendorf
- ▨ Baubereich Quartierplan ORIGAMI | Güterstrasse, Frenkendorf
- ▨ Bestehende Trafostation EBL
- ▨ Bauten ausserhalb Quartierplanperimeter
- ▨ Gemeindegrenze