


Naturinventar Gemeinde Frenkendorf BL










0 25 Meter



1:2'000

Schützenswerte Objekte

-  Bäche (H)
-  trockene Mager- und Blumenwiesen (A)
-  Feuchtbiotope (B)
-  Feldgehölze und Hecken (E)
-  Einzelbäume und Baumgruppen (F)
-  Sonderstandorte (K)
-  Hochstamm-Obstbestände (O)

 Landwirtschaftszone

 Gemeindegrenzen

A11

Geodaten von Jermann Ingenieure + Geometer AG

 oekoskop
Dornacherstrasse 192
4053 Basel
061 336 99 44
oekoskop@oekoskop.ch

Datum: 14.10.2015/se www.oekoskop.ch